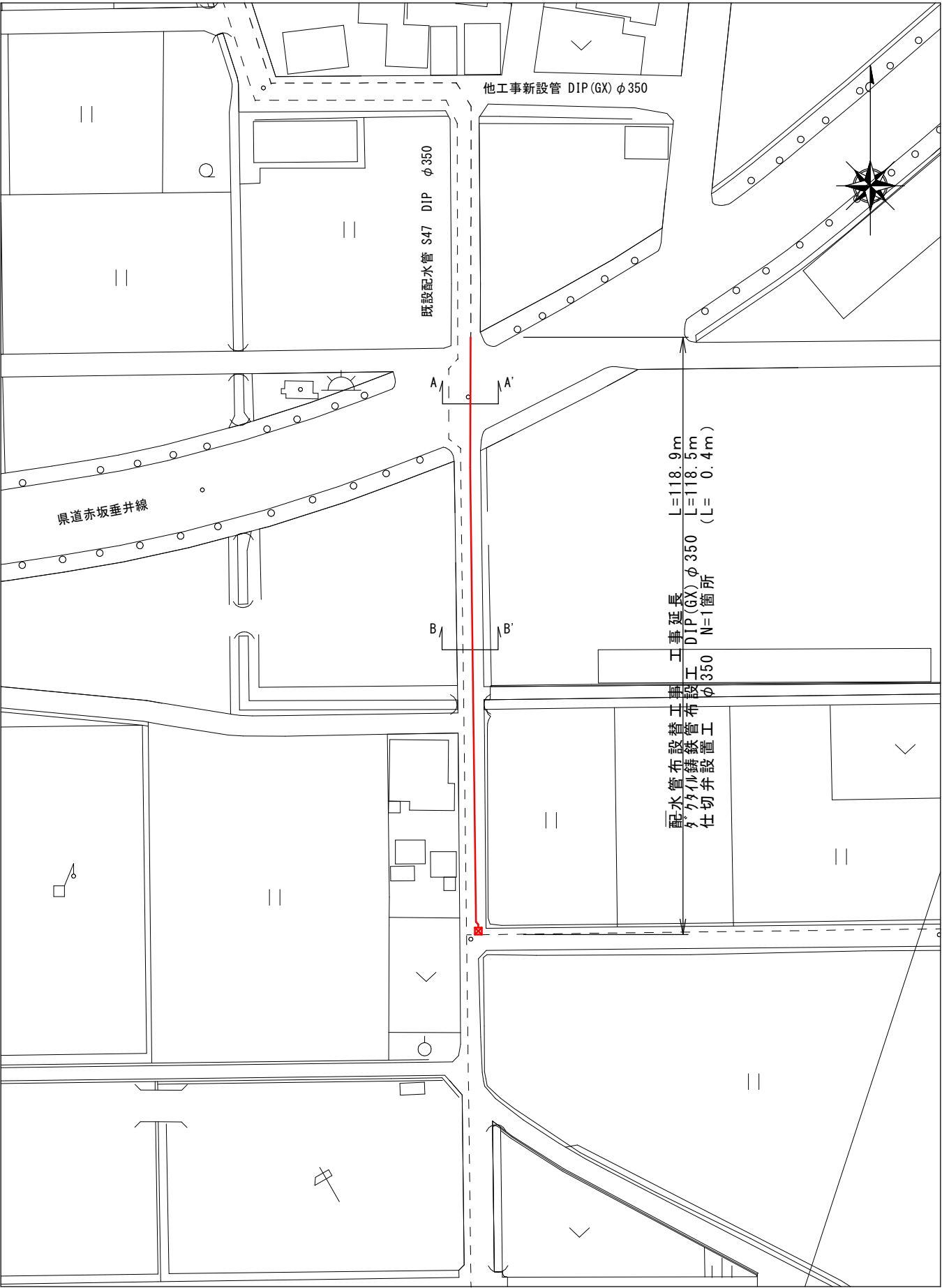


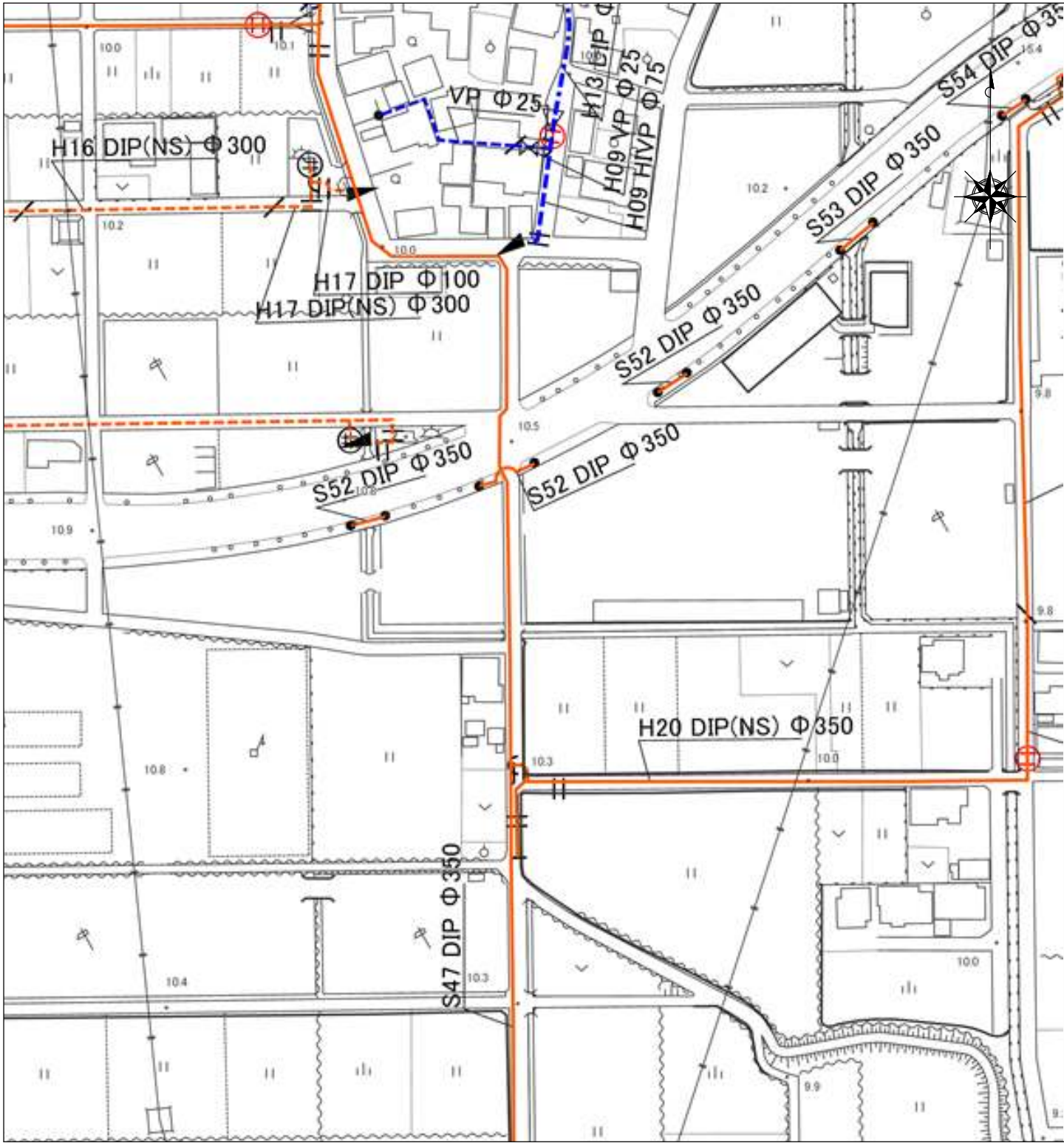
計画平面図

S=1:1000



既設配管図

S=1:FREE



工 事 名	配水管布設替（赤坂新田その4）工事		
工事箇所	大垣市赤坂新田地内	縮 尺	図示
8年度	契 約 号	計画平面図ほか	
工 期	自 年 月 日 至 年 月 日		
道路台帳番 号		配管台帳番 号	31
施工業者		図面番号	1
大 垣 市 水 道 部 水 道 課			

S=1:50

本復旧：表層 改質AsⅡ20mmTOP t=5cm
 仮復旧：表層 再生密粒As13mmTOP t=5cm
 基層 再生粗粒度As20mmTOP t=5cm
 上層路盤 再生瀝青安定処理 t=10cm
 仮復旧：再生密粒As13mmTOP t=5cm
 再生クラッシャーランRC-40 t=15cm

The diagram illustrates the cross-section of a road structure. The total width is 1150 units. The layers and their thicknesses are as follows:

- Top layer: 埋設表示シート (Embedment Marking Sheet)
- Upper Road Base: 上層路盤工 (M-40 t=30cm)
- Lower Road Base: 下層路盤工 (RC-40 t=30cm)
- Subgrade: 埋戻 (RC-40 t=30cm)
- Bottom layer: 砂 (Sand)

 The vertical dimensions on the right are 300, 300, 300, and 100, totaling 1200. The horizontal dimension at the bottom is 1150.

5,100

2,300

1,500

1,300

1,400

900

1.5%

1.5%

300

150

950

100

1,200

1150

本復旧: 再生密粒As t=5cm
仮復旧: 常温合材 t=3cm

路盤工 (RC-30, t=12cm)

RC-40

砂

埋設表示シート

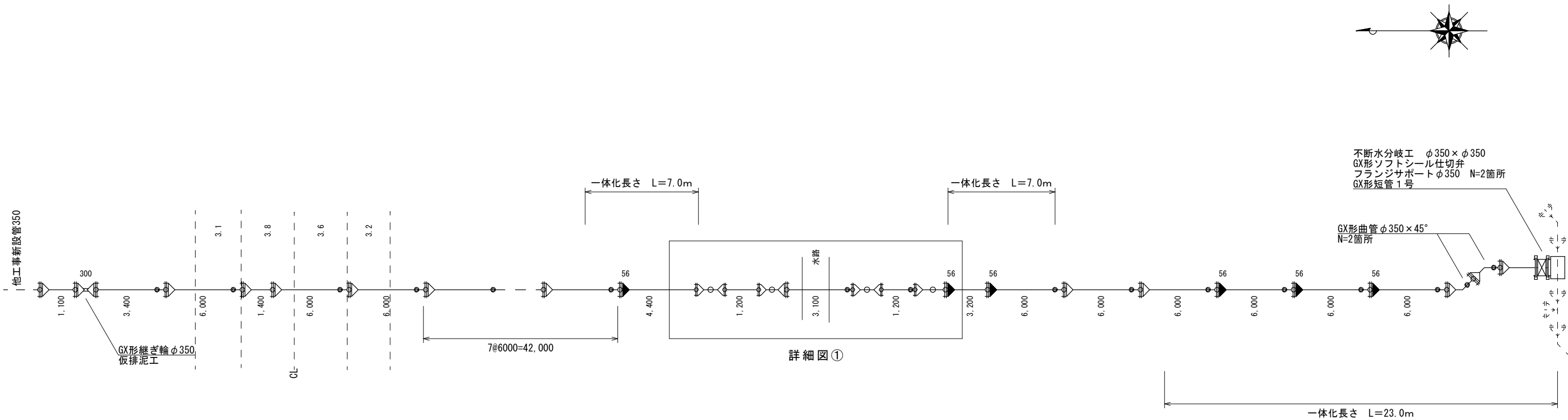
管表示テープ
水道管, DIP (GX) φ350

既設水道管閉塞工
DIP φ350

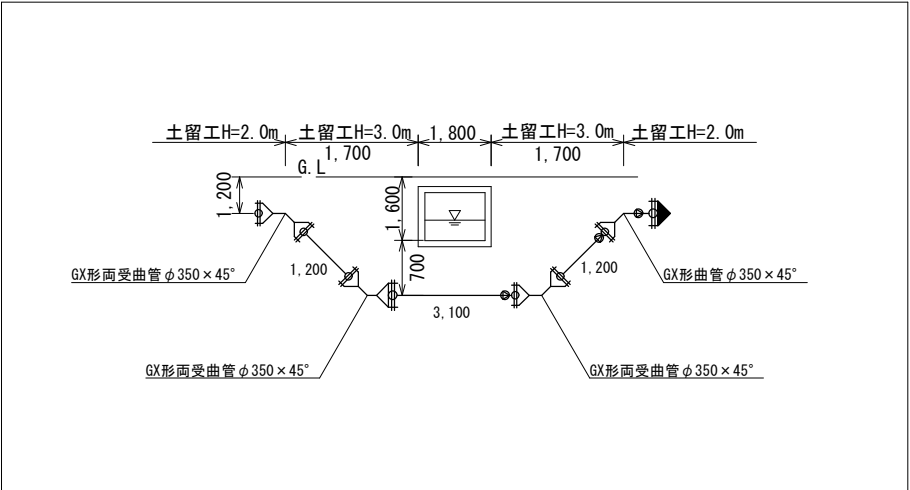
工 事 名	配水管布設替（赤坂新田その4）工事		
工事箇所	大垣市赤坂新田地内	縮 尺	図 示
8年度	契 約 号	標 準 断 面 図	
工 期	自 年 月 日 至 年 月 日		
道路台帳 番 号	配管台帳 番 号	31	
施工業者	図面番号	2	
大 垣 市 水 道 部 水 道 課			

配 管 図

S=1:FREE



詳細図①

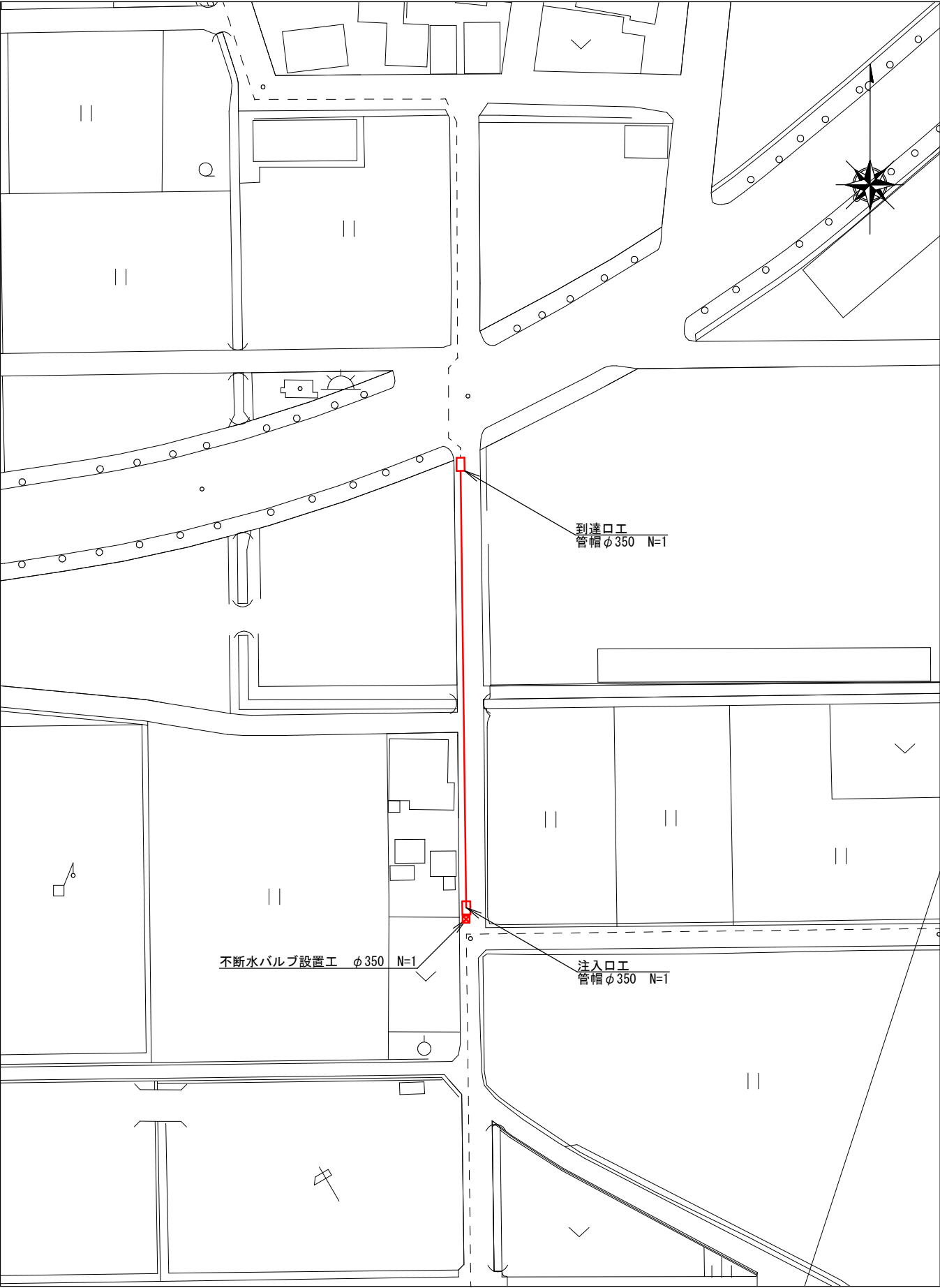


凡 例	
DIP (GX形) 継手	
DIP (GX形) 継手 (5ヶ使用)	
φ350 伸び量 56mm	

工 事 名	配水管布設替（赤坂新田その4）工事		
工事箇所	大垣市赤坂新田地内	縮 尺	図示
8年度	契 約 号	配 管 図	
工 期	自 年 月 日 至 年 月 日		
道路台帳番 号		配管台帳番 号	31
施工業者		図面番号	3
大 垣 市 水 道 部 水 道 課			

管閉塞工平面図

S=1:1000



管 閉 塞 工

S=1:30



陶土モルタル充填
既設管DIPφ350、断面積 A=0.09621m²

管閉塞工（DIPφ350）

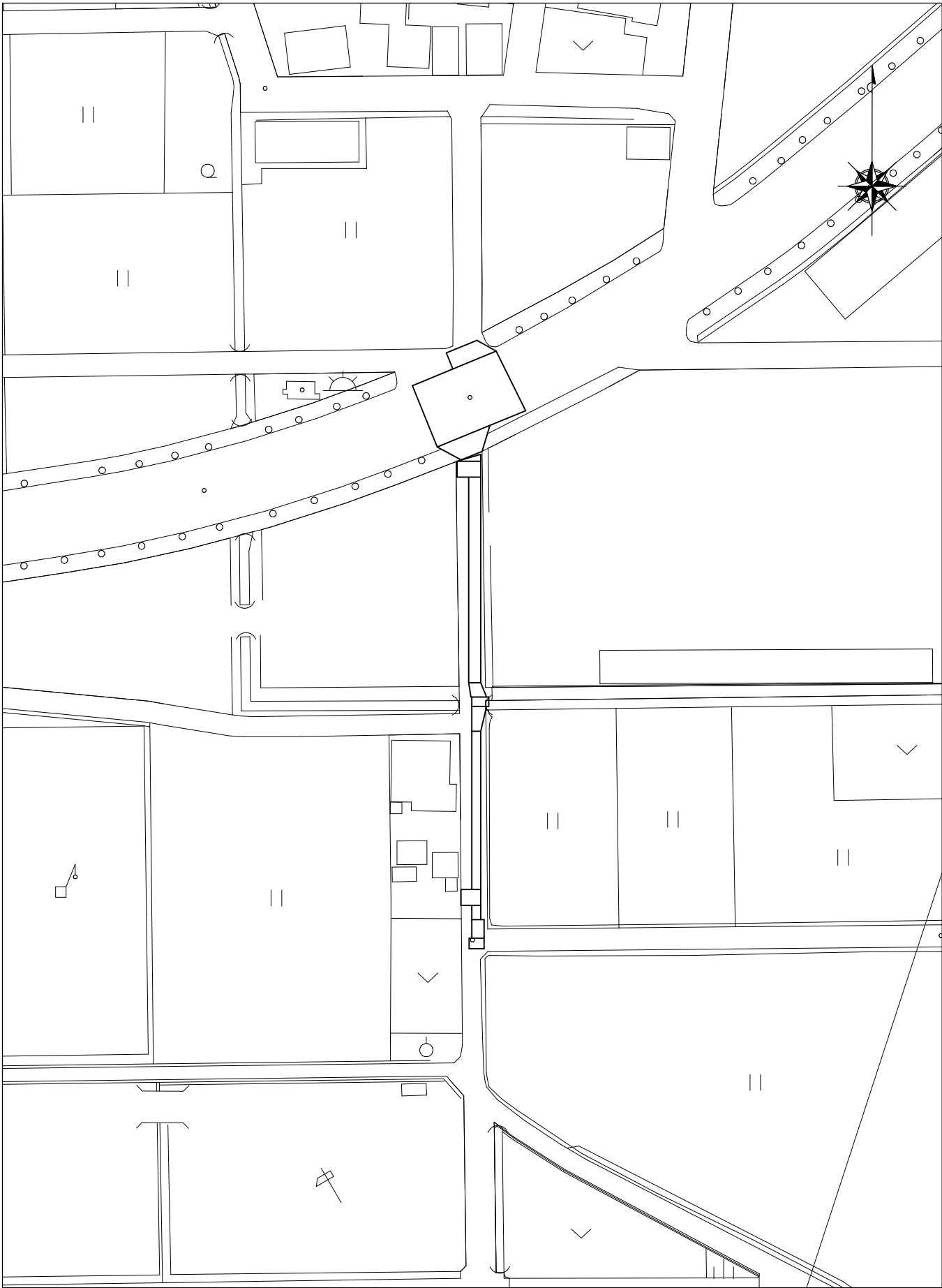
充 填 距 離	充 填 量
88.0m	8.47m ³

※掘削寸法 (W1) 1.5m × (W2) 2.5m / 箇所

工 事 名	配水管布設替（赤坂新田その4）工事		
工事箇所	大垣市赤坂新田地内	縮 尺	図 示
8年度	契 約 号	管閉塞工平面図ほか	
工 期	自 年 月 日 至 年 月 日		
道路台帳番 号		配管台帳番 号	31
施工業者		図面番号	4
大 垣 市 水 道 部 水 道 課			

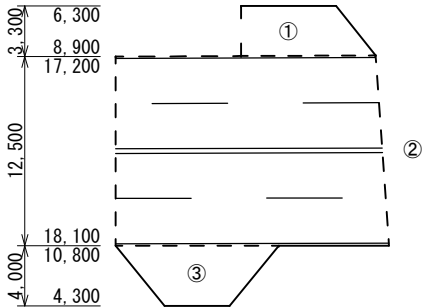
舗装平面図

S=1:1000



舗装展開図

県道部
S=1:500



県道部

番号	規 格	数量	単位	備 考
①	改質As II 20mmTOP t=5cm	25.1	m ²	路面切削
②	改質As II 20mmTOP t=5cm	220.6	m ²	路面切削
③	改質As II 20mmTOP t=5cm	30.2	m ²	路面切削
合計		275.9	m ²	

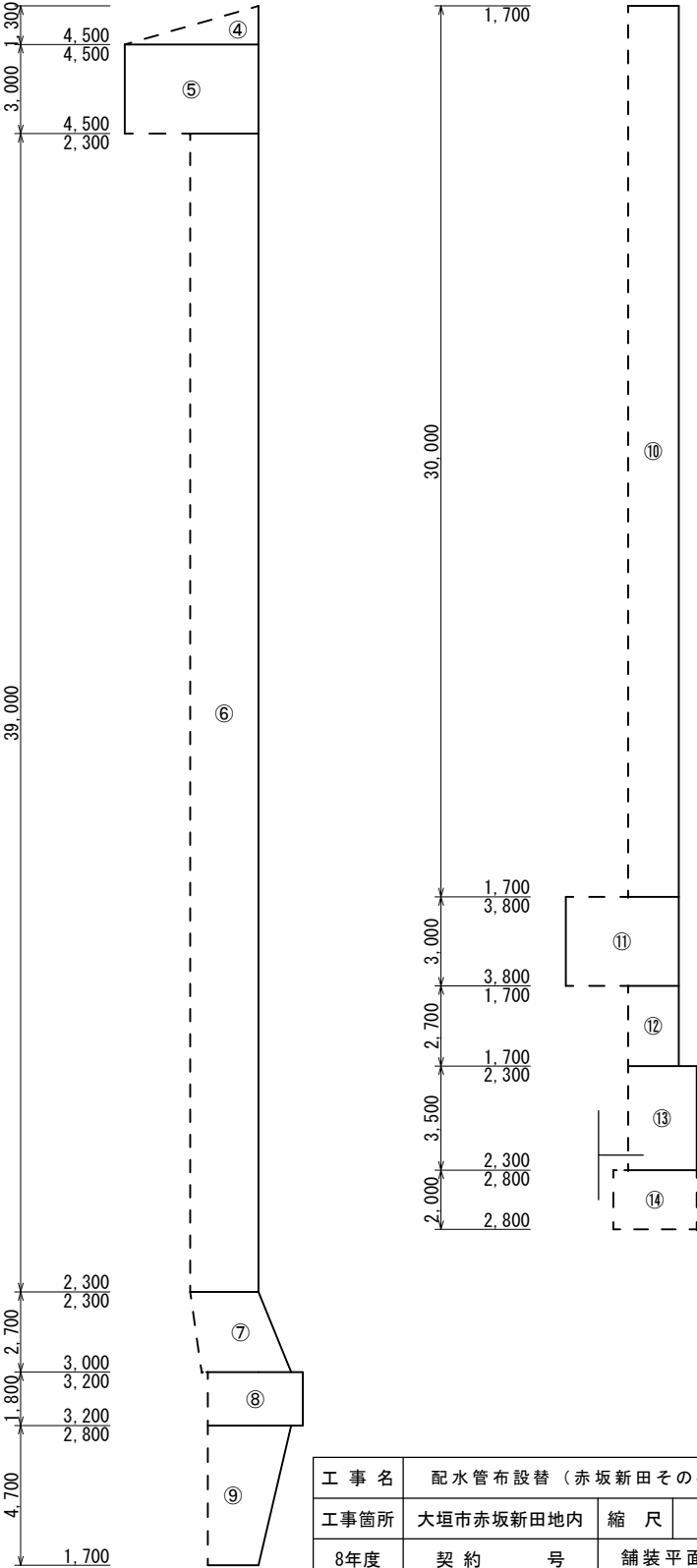
市道部

番号	規 格	数量	単位	備 考
④	再生密粒As13mmTOP t=5cm	2.9	m ²	
⑤	再生密粒As13mmTOP t=5cm	13.5	m ²	
⑥	再生密粒As13mmTOP t=5cm	89.7	m ²	
⑦	再生密粒As13mmTOP t=5cm	7.2	m ²	
⑧	再生密粒As13mmTOP t=5cm	5.8	m ²	
⑨	再生密粒As13mmTOP t=5cm	10.6	m ²	
⑩	再生密粒As13mmTOP t=5cm	51.0	m ²	
⑪	再生密粒As13mmTOP t=5cm	11.4	m ²	
⑫	再生密粒As13mmTOP t=5cm	4.6	m ²	
⑬	再生密粒As13mmTOP t=5cm	8.1	m ²	
⑭	再生密粒As13mmTOP t=5cm	5.6	m ²	
合計		210.4	m ²	

区画線設置一覧表				溶 融 式	ペイント式
種 類	色 彩	幅	線 種	延 長	延 長
外 側 線	白 色	15cm	実 線	L=70.0m	
中 央 線	白 色	15cm	破 線	L=20.0m	L=20.0m
文字・記号	白 色	15cm	換 算	L= 4.5m	

※区画線復旧については、監督員と協議して施工すること。

市道部
S=1:250



工 事 名	配水管布設替（赤坂新田その4）工事		
工事箇所	大垣市赤坂新田地内	縮 尺	図示
8年度	契 約 号	舗装平面図ほか	
工 期	自 年 月 日 至 年 月 日		
道路台帳番		配管台帳番	31
施工業者		図面番号	5
大 垣 市 水 道 部 水 道 課			